

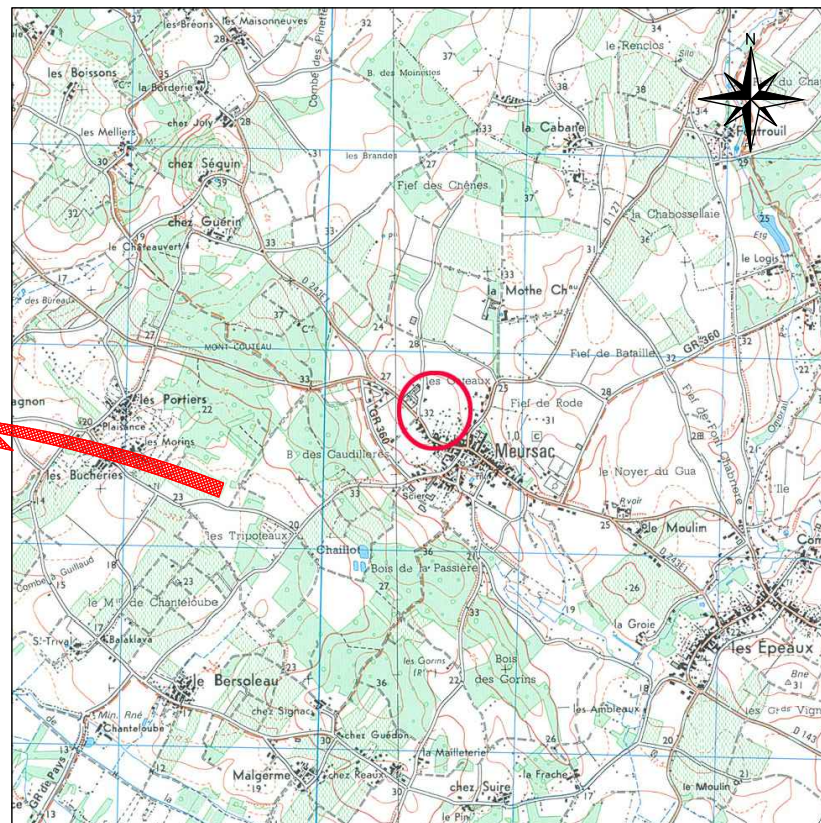
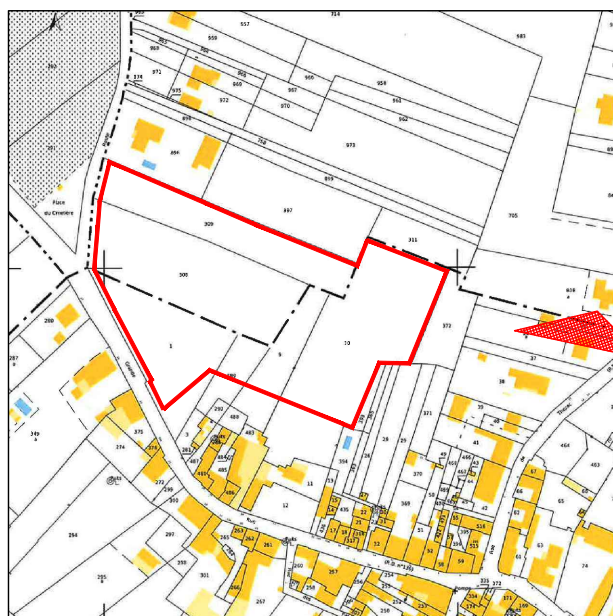
Commune de MEURSAC

"Le Bourg"

GPM IMMOBILIER "GRANDIFLORA"

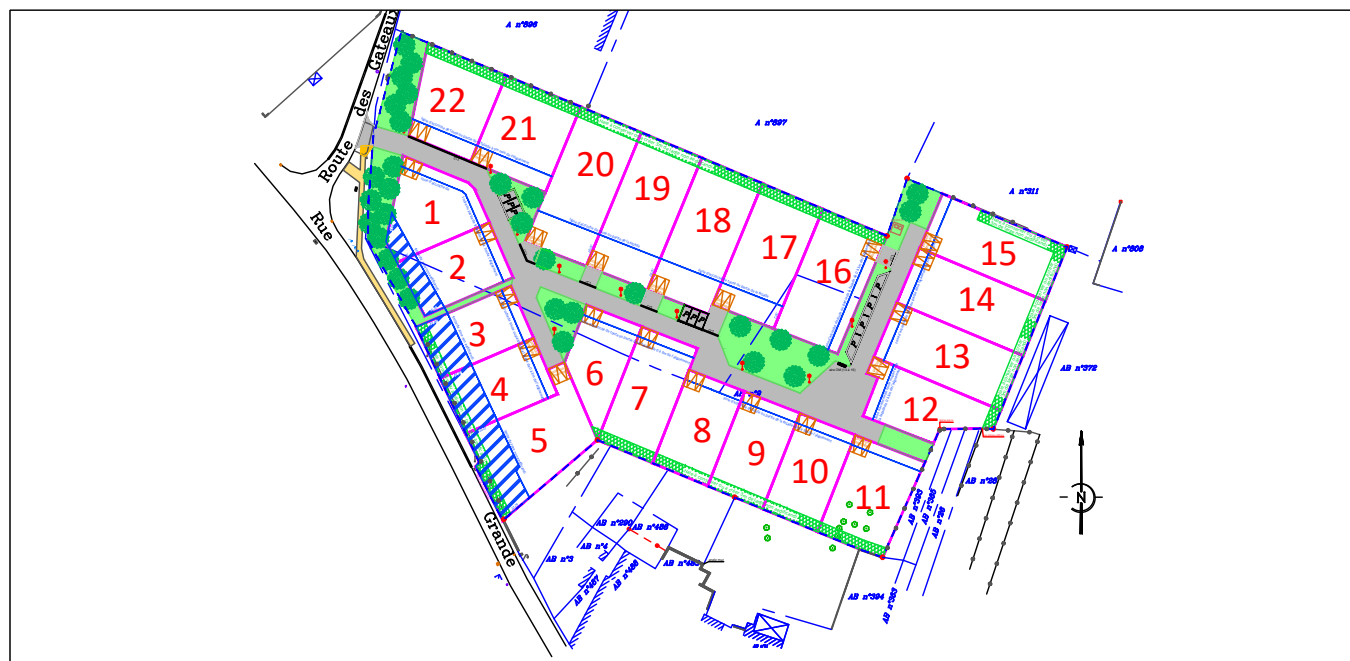
Permis d'aménager n° PA 017 232 22 S0003 T01 du 16/09/2022

PLAN DE SITUATION



Dossier : 21300/R - SD-CL
Date : 31/07/2023

PLAN DU LOTISSEMENT



PLAN DE BORNAGE LOT N°1

ECHELLE : 1/250

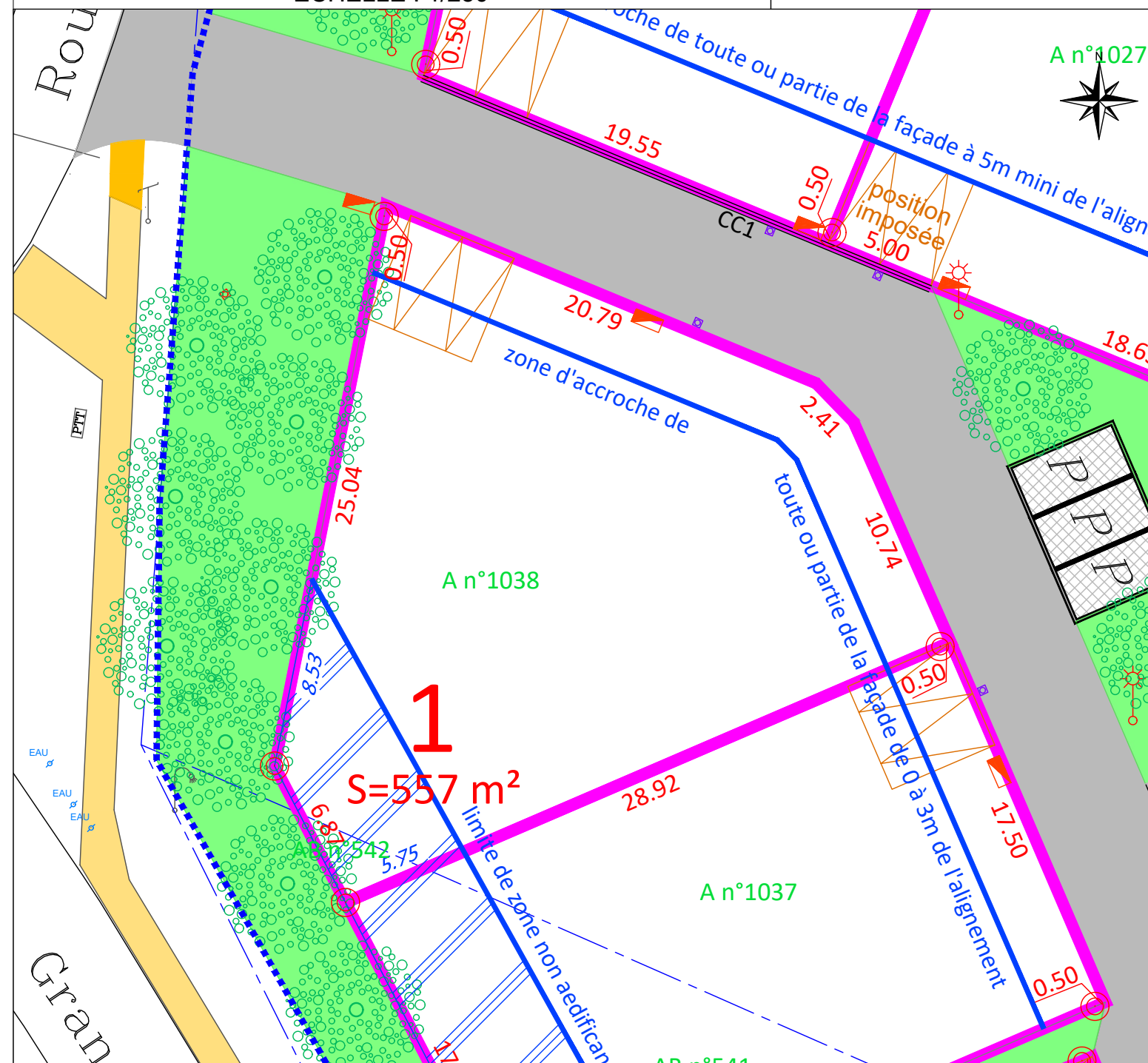
REFERENCES CADASTRALES

Section A n°1038 et AB n°542

CARACTERISTIQUES DE LA PARCELLE

Superficie du lot = 557m²

Surface de plancher maximale = 300m²



- Légende :**
- Double place de parking ouverte obligatoire (5mx5m minimum) position libre sous réserve du respect des ouvrages aériens (coffrets, candélabres,...) et sans sortie sur les espaces verts
 - Plantation projetée position indicative
 - Candélabre projeté position indicative
 - Borne
 - Voirie en enrobé
 - Zone non aedificandi
 - Parkings et accès aux lots en mélange terre-pierre enherbé
 - Signe d'appartenance des murs et clôtures



GPM IMMOBILIER
32 Avenue des Fourneaux
17690 ANGOULINS-SUR-MER
05.46.37.03.00
contact@gpm-immobilier.com



Cabinet DEVOUGE Ingénieur-Géomètre
61 Av Daniel HEDDE
B.P. n°90024 17202 ROYAN Cedex
Tel:05.46.38.38.00 Fax:05.46.38.45.68
e-mail : contact@cabinetdevouge.com